

### Legende

- Gemeindegrenze
- Bitterfeld-Wolfen
- Fließgewässer
- Wasserfläche

Gebäude

- Wohngebäude
- öffentliche Gebäude
- GHD

Verkehr

- Autobahn
- Bundesstraße
- Kreis- bzw. Gemeindestraße
- Innenortstraße
- Bahn

Versorgungsgebiete

- PGGN
- PGH2

Quellenangaben der Geo- und Sachdaten:  
© GeoBasis-DE / LVermGeo ST (ALKIS; DLM)  
openstreetmap.de

ZENSUS 2022 - Gebäude nach Baujahr in Mikrozensus-Klassen in Gitterzellen / Ergebnisse des Zensus am 04.11.2024 © Statistisches Bundesamt, Wiesbaden

Auftraggeber  
**STEG Bitterfeld-Wolfen mbH**  
Rathausplatz 3 | 06766 Bitterfeld-Wolfen

**STEG**  
Bitterfeld-Wolfen mbH  
Stadtentwicklungsgesellschaft

JENA-GEOS-Ingenieurbüro GmbH  
Saalbahnhofstraße 25c | 07743 Jena

BCC - Energie GmbH  
Karlstraße 24a | 04435 Schkeuditz

## Kommunale Wärmeplanung Bitterfeld-Wolfen

## Versorgungsgebiete

Großzöberitz

0180360540720900 m

Ausgabe DIN A3

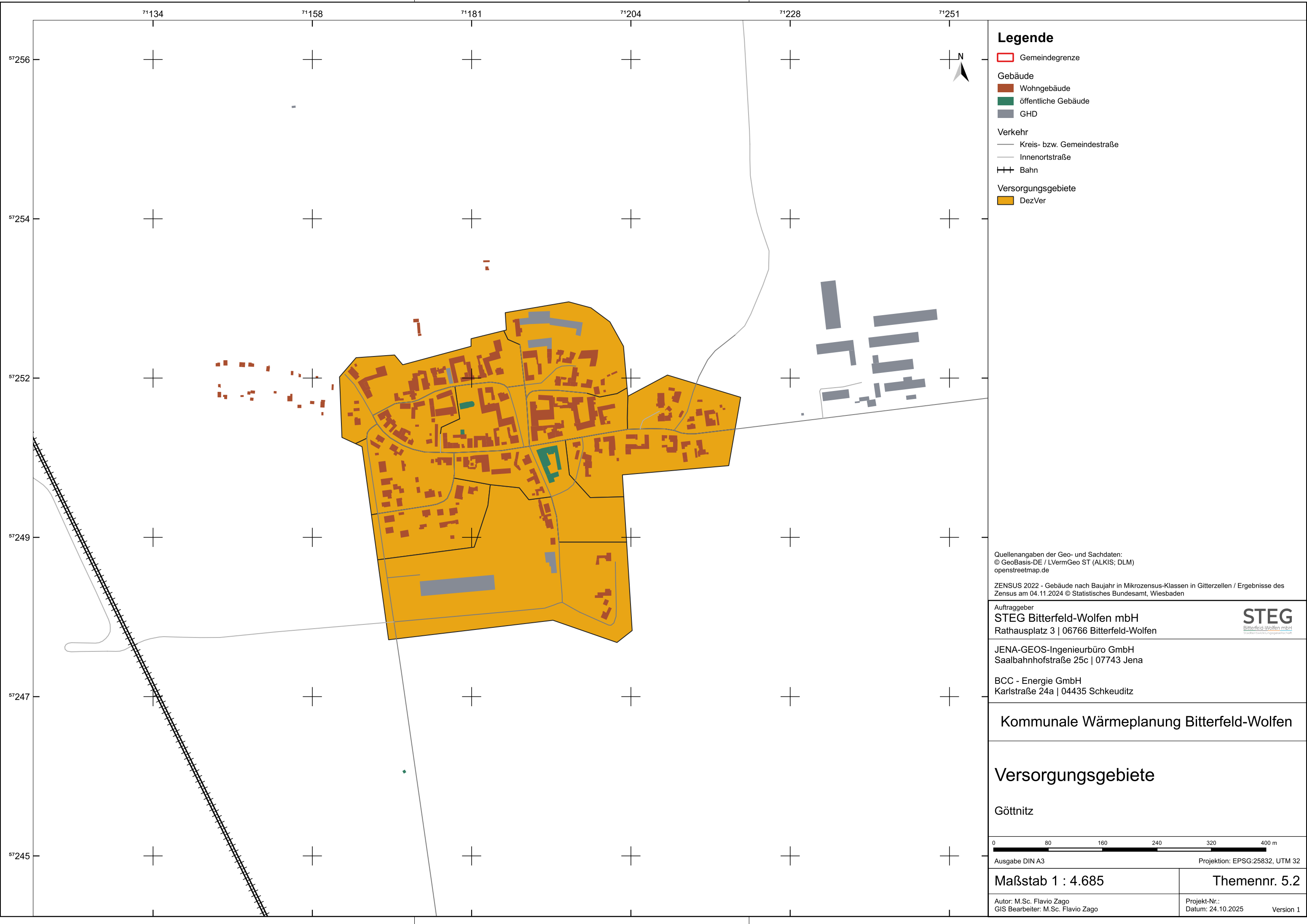
Projektion: EPSG:25832, UTM 32

Maßstab 1 : 10.491

Themennr. 5.2

Autor: M.Sc. Flavio Zago  
GIS Bearbeiter: M.Sc. Flavio Zago

Projekt-Nr.:  
Datum: 24.10.2025  
Version 1



## Legende

- Gemeindegrenze
- Gebäude
  - Wohngebäude
  - öffentliche Gebäude
  - GHD
- Verkehr
  - Kreis- bzw. Gemeindestraße
  - Innenortstraße
  - Bahn
- Versorgungsgebiete
  - DezVer

Quellenangaben der Geo- und Sachdaten:  
© GeoBasis-DE / LVermGeo ST (ALKIS; DLM)  
openstreetmap.de

ZENSUS 2022 - Gebäude nach Baujahr in Mikrozensus-Klassen in Gitterzellen / Ergebnisse des Zensus am 04.11.2024 © Statistisches Bundesamt, Wiesbaden

Auftraggeber  
**STEG Bitterfeld-Wolfen mbH**  
Rathausplatz 3 | 06766 Bitterfeld-Wolfen



JENA-GEOS-Ingenieurbüro GmbH  
Saalbahnhofstraße 25c | 07743 Jena

BCC - Energie GmbH  
Karlstraße 24a | 04435 Schkeuditz

## Kommunale Wärmeplanung Bitterfeld-Wolfen

## Versorgungsgebiete

Götnitz

0 80 160 240 320 400 m

Ausgabe DIN A3 Projektion: EPSG:25832, UTM 32

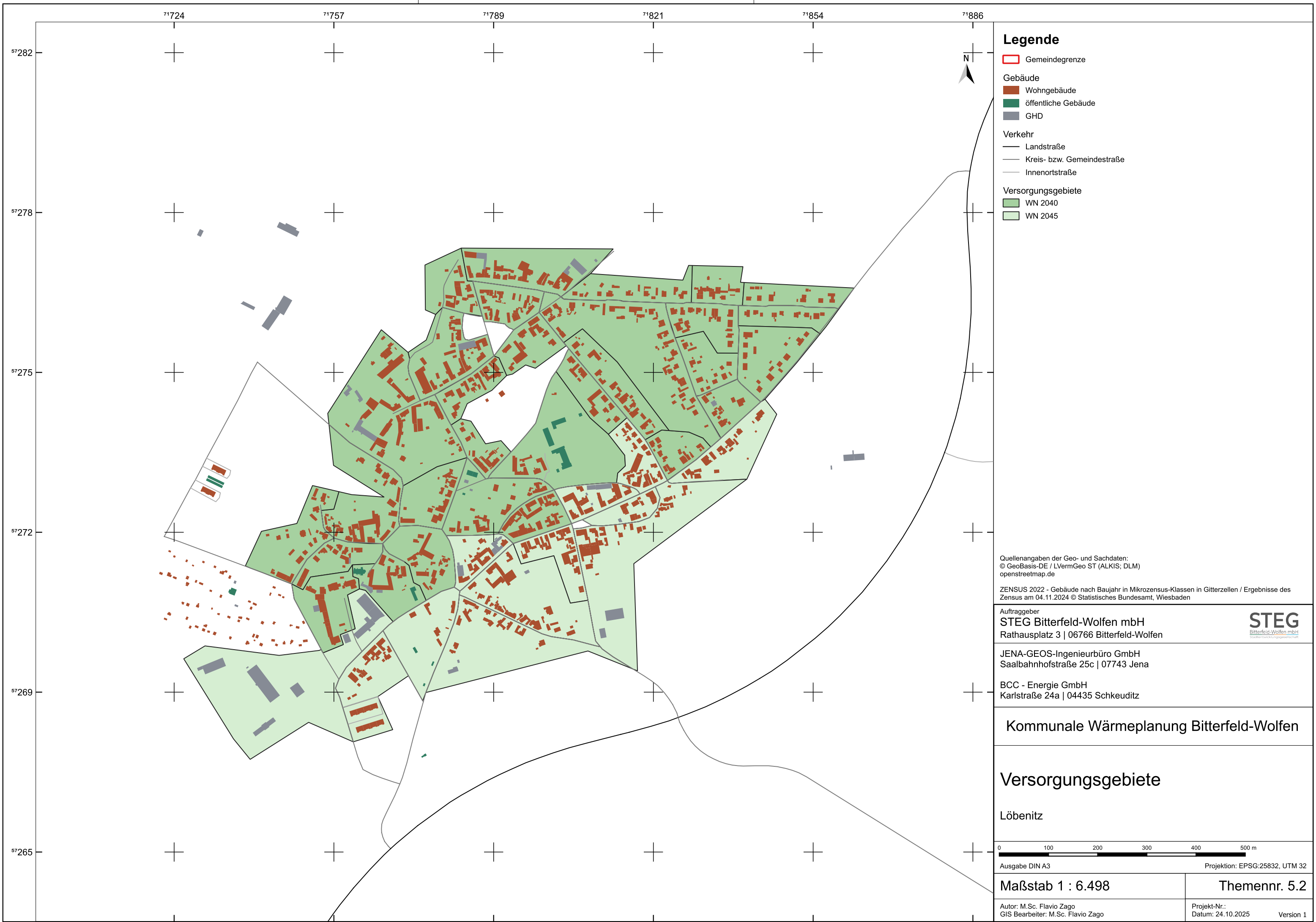
Maßstab 1 : 4.685

Themennr. 5.2

Autor: M.Sc. Flavio Zago  
GIS Bearbeiter: M.Sc. Flavio Zago

Projekt-Nr.:  
Datum: 24.10.2025

Version 1



**Legende**

- Gemeindegrenze
- Gebäude
  - Wohngebäude
  - öffentliche Gebäude
  - GHD
- Verkehr
  - Landstraße
  - Kreis- bzw. Gemeindestraße
  - Innenortstraße
- Versorgungsgebiete
  - WN 2040
  - WN 2045

Quellenangaben der Geo- und Sachdaten:  
© GeoBasis-DE / LVermGeo ST (ALKIS; DLM)  
openstreetmap.de

ZENSUS 2022 - Gebäude nach Baujahr in Mikrozensus-Klassen in Gitterzellen / Ergebnisse des Zensus am 04.11.2024 © Statistisches Bundesamt, Wiesbaden

Auftraggeber  
**STEG Bitterfeld-Wolfen mbH**  
Rathausplatz 3 | 06766 Bitterfeld-Wolfen



JENA-GEOS-Ingenieurbüro GmbH  
Saalbahnhofstraße 25c | 07743 Jena

BCC - Energie GmbH  
Karlstraße 24a | 04435 Schkeuditz

**Kommunale Wärmeplanung Bitterfeld-Wolfen**

**Versorgungsgebiete**

Löbenitz

0 100 200 300 400 500 m

Ausgabe DIN A3 Projektion: EPSG:25832, UTM 32

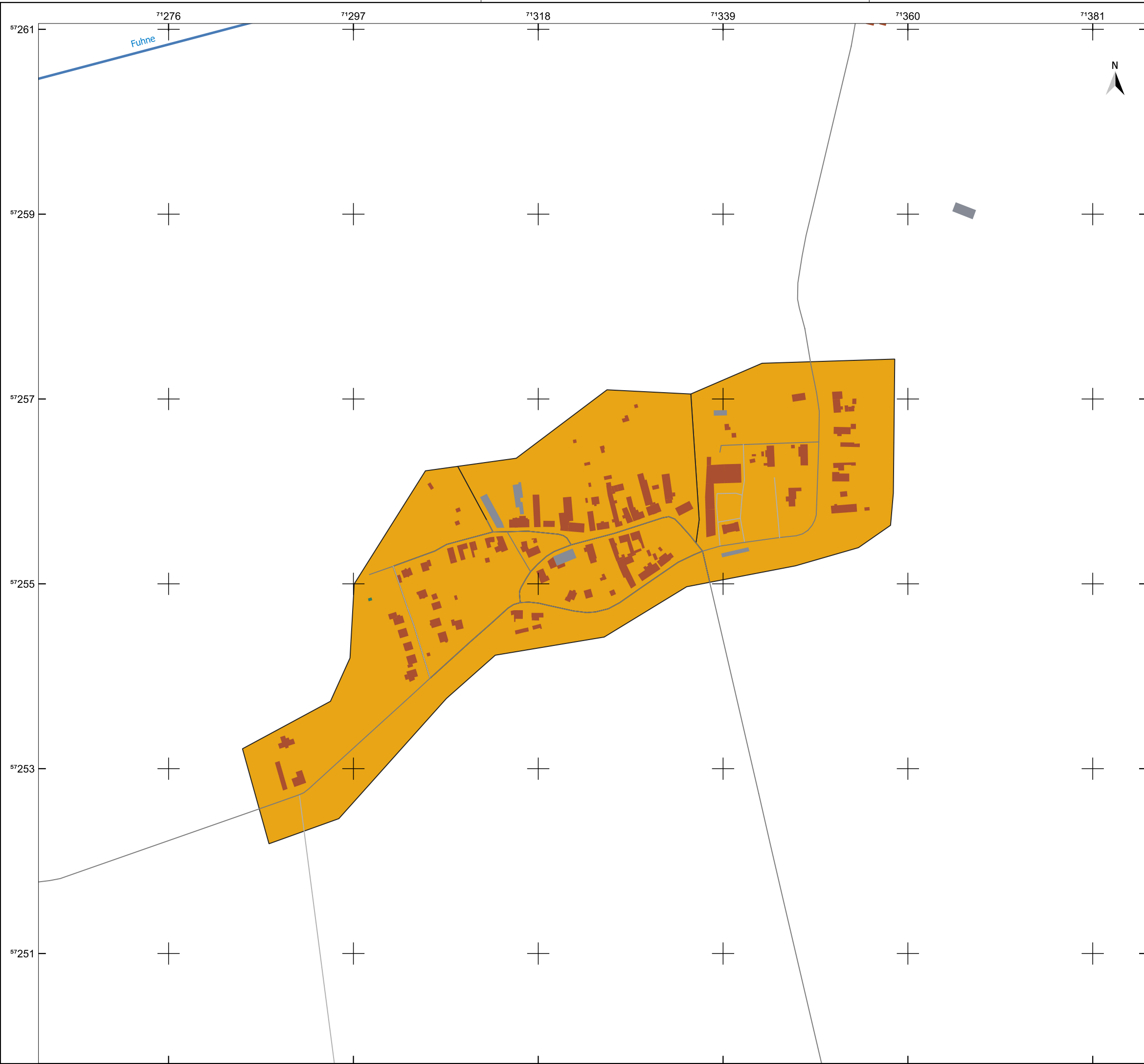
**Maßstab 1 : 6.498**

**Themennr. 5.2**

Autor: M.Sc. Flavio Zago  
GIS Bearbeiter: M.Sc. Flavio Zago

Projekt-Nr.:  
Datum: 24.10.2025

Version 1



### Legende

- Gemeindegrenze
- Fließgewässer
- Gebäude
  - Wohngebäude
  - öffentliche Gebäude
  - GHD
- Verkehr
  - Kreis- bzw. Gemeindestraße
  - Innenortstraße
- Versorgungsgebiete
  - DezVer

Quellenangaben der Geo- und Sachdaten:  
© GeoBasis-DE / LVermGeo ST (ALKIS; DLM)  
openstreetmap.de

ZENSUS 2022 - Gebäude nach Baujahr in Mikrozensus-Klassen in Gitterzellen / Ergebnisse des Zensus am 04.11.2024 © Statistisches Bundesamt, Wiesbaden

Auftraggeber  
**STEG Bitterfeld-Wolfen mbH**  
Rathausplatz 3 | 06766 Bitterfeld-Wolfen

  
Bitterfeld-Wolfen mbH  
Stadtentwicklungsgesellschaft

JENA-GEOS-Ingenieurbüro GmbH  
Saalbahnhofstraße 25c | 07743 Jena

BCC - Energie GmbH  
Karlstraße 24a | 04435 Schkeuditz

## Kommunale Wärmeplanung Bitterfeld-Wolfen

## Versorgungsgebiete

Löbersdorf

070140210280350

m

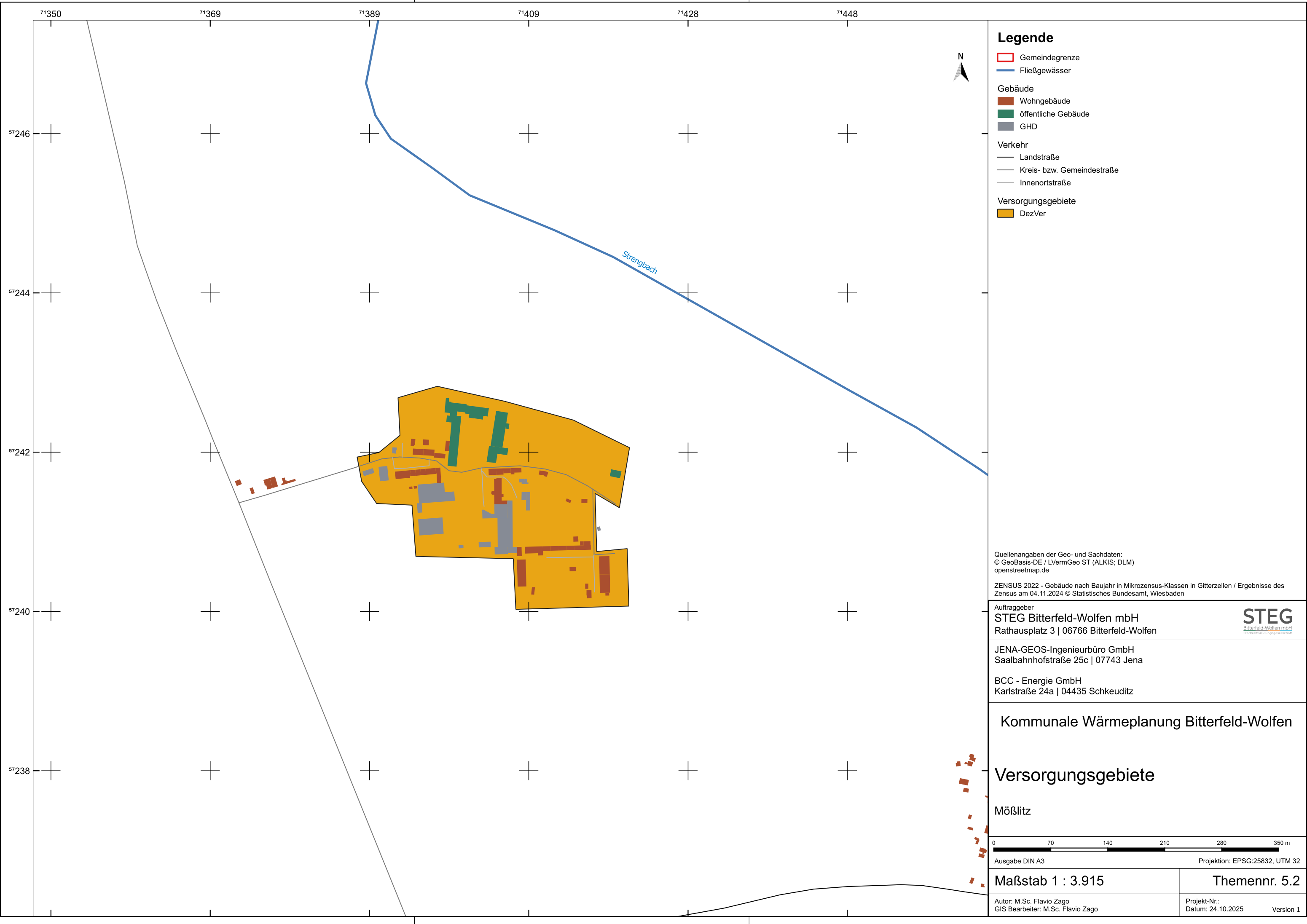
Ausgabe DIN A3Projektion: EPSG:25832, UTM 32

Maßstab 1 : 4.223

Themennr. 5.2

Autor: M.Sc. Flavio Zago  
GIS Bearbeiter: M.Sc. Flavio Zago

Projekt-Nr.:  
Datum: 24.10.2025Version 1



### Legende

- Gemeindegrenze
- Fließgewässer
- Gebäude
  - Wohngebäude
  - öffentliche Gebäude
  - GHD
- Verkehr
  - Landstraße
  - Kreis- bzw. Gemeindestraße
  - Innenortstraße
- Versorgungsgebiete
  - DezVer

Quellenangaben der Geo- und Sachdaten:  
© GeoBasis-DE / LVermGeo ST (ALKIS; DLM)  
openstreetmap.de

ZENSUS 2022 - Gebäude nach Baujahr in Mikrozensus-Klassen in Gitterzellen / Ergebnisse des Zensus am 04.11.2024 © Statistisches Bundesamt, Wiesbaden

Auftraggeber  
**STEG**  
Bitterfeld-Wolfen mbH  
Rathausplatz 3 | 06766 Bitterfeld-Wolfen

JENA-GEOS-Ingenieurbüro GmbH  
Saalbahnhofstraße 25c | 07743 Jena

BCC - Energie GmbH  
Karlstraße 24a | 04435 Schkeuditz

### Kommunale Wärmeplanung Bitterfeld-Wolfen

### Versorgungsgebiete

Mößlitz

0 70 140 210 280 350 m

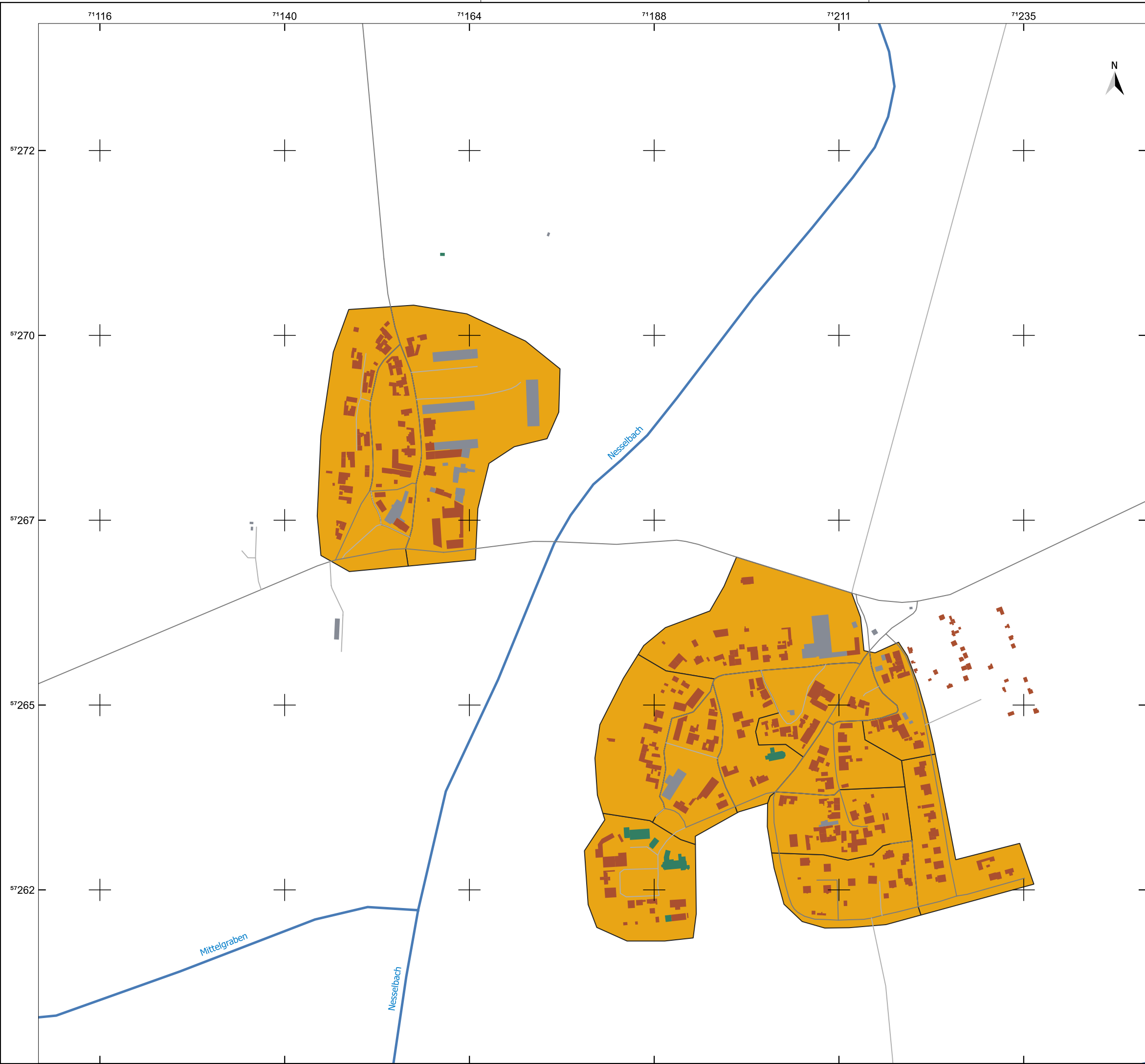
Ausgabe DIN A3 Projektion: EPSG:25832, UTM 32

Maßstab 1 : 3.915 Themennr. 5.2

Autor: M.Sc. Flavio Zago  
GIS Bearbeiter: M.Sc. Flavio Zago

Projekt-Nr.:  
Datum: 24.10.2025

Version 1



### Legende

- Gemeindegrenze
- Fließgewässer
- Gebäude
  - Wohngebäude
  - öffentliche Gebäude
  - GHD
- Verkehr
  - Kreis- bzw. Gemeindestraße
  - Innenortstraße
- Versorgungsgebiete
  - DezVer

Quellenangaben der Geo- und Sachdaten:  
© GeoBasis-DE / LVermGeo ST (ALKIS; DLM)  
openstreetmap.de

ZENSUS 2022 - Gebäude nach Baujahr in Mikrozensus-Klassen in Gitterzellen / Ergebnisse des Zensus am 04.11.2024 © Statistisches Bundesamt, Wiesbaden

Auftraggeber  
**STEG Bitterfeld-Wolfen mbH**  
Rathausplatz 3 | 06766 Bitterfeld-Wolfen



JENA-GEOS-Ingenieurbüro GmbH  
Saalbahnhofstraße 25c | 07743 Jena

BCC - Energie GmbH  
Karlstraße 24a | 04435 Schkeuditz

## Kommunale Wärmeplanung Bitterfeld-Wolfen

## Versorgungsgebiete

Priesdorf, Cösitz

0 80 160 240 320 400 m

Ausgabe DIN A3 Projektion: EPSG:25832, UTM 32

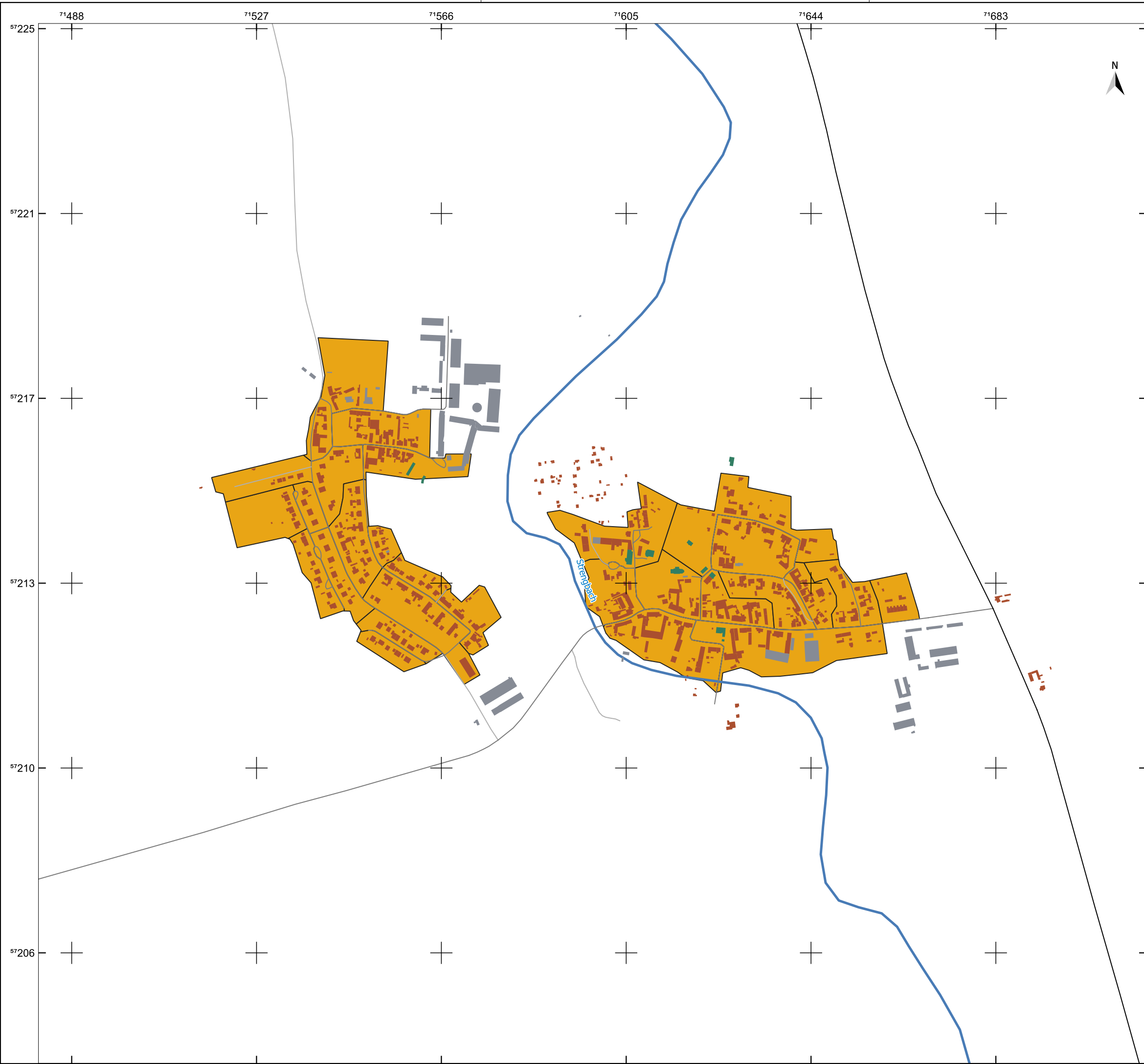
Maßstab 1 : 4.772

Themennr. 5.2

Autor: M.Sc. Flavio Zago  
GIS Bearbeiter: M.Sc. Flavio Zago

Projekt-Nr.:  
Datum: 24.10.2025 Version 1





### Legende

Gemeindegrenze

Fließgewässer

Gebäude

Wohngebäude

öffentliche Gebäude

GHD

Verkehr

Landstraße

Kreis- bzw. Gemeindestraße

Innenortstraße

Versorgungsgebiete

DezVer

Quellenangaben der Geo- und Sachdaten:  
© GeoBasis-DE / LVermGeo ST (ALKIS; DLM)  
openstreetmap.de

ZENSUS 2022 - Gebäude nach Baujahr in Mikrozensus-Klassen in Gitterzellen / Ergebnisse des Zensus am 04.11.2024 © Statistisches Bundesamt, Wiesbaden

Auftraggeber  
**STEG Bitterfeld-Wolfen mbH**  
Rathausplatz 3 | 06766 Bitterfeld-Wolfen

**STEG**  
Bitterfeld-Wolfen mbH  
Stadtentwicklungsgesellschaft

JENA-GEOS-Ingenieurbüro GmbH  
Saalbahnhofstraße 25c | 07743 Jena

BCC - Energie GmbH  
Karlstraße 24a | 04435 Schkeuditz

Kommunale Wärmeplanung Bitterfeld-Wolfen

## Versorgungsgebiete

Prussendorf, Sporen

0100200300400500 m

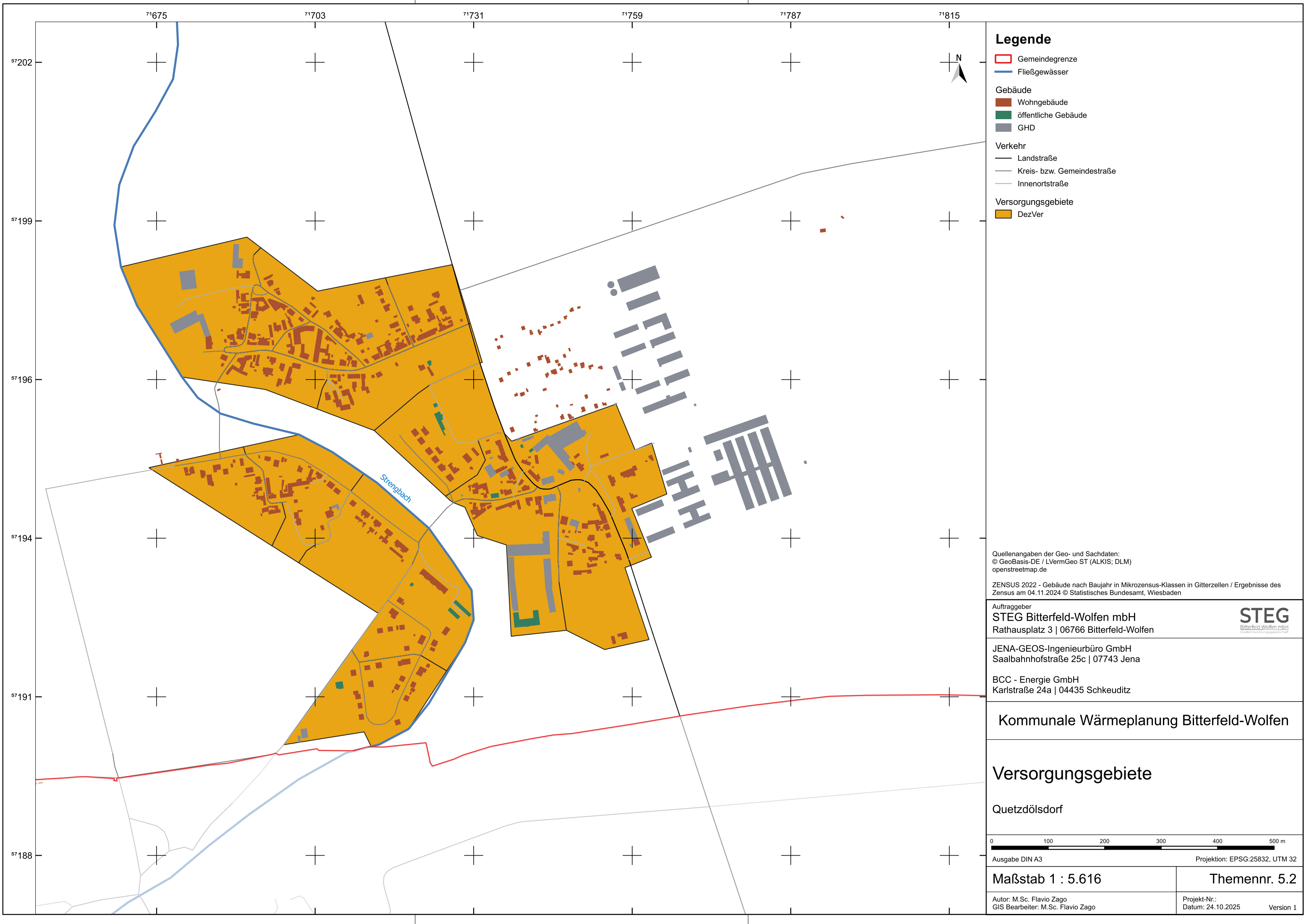
Ausgabe DIN A3Projektion: EPSG:25832, UTM 32

Maßstab 1 : 7.814

Themennr. 5.2

Autor: M.Sc. Flavio Zago  
GIS Bearbeiter: M.Sc. Flavio Zago

Projekt-Nr.:  
Datum: 24.10.2025Version 1



### Legende

Gemeindegrenze

Fließgewässer

Gebäude

Wohngebäude

öffentliche Gebäude

GHD

Verkehr

Landstraße

Kreis- bzw. Gemeindestraße

Innenortstraße

Versorgungsgebiete

DezVer

Quellenangaben der Geo- und Sachdaten:  
© GeoBasis-DE / LVermGeo ST (ALKIS; DLM)  
openstreetmap.de

ZENSUS 2022 - Gebäude nach Baujahr in Mikrozensus-Klassen in Gitterzellen / Ergebnisse des Zensus am 04.11.2024 © Statistisches Bundesamt, Wiesbaden

Auftraggeber  
**STEG Bitterfeld-Wolfen mbH**  
Rathausplatz 3 | 06766 Bitterfeld-Wolfen

**STEG**  
Bitterfeld-Wolfen mbH  
Stadtentwicklungsgesellschaft

JENA-GEOS-Ingenieurbüro GmbH  
Saalbahnhofstraße 25c | 07743 Jena

BCC - Energie GmbH  
Karlstraße 24a | 04435 Schkeuditz

Kommunale Wärmeplanung Bitterfeld-Wolfen

Versorgungsgebiete

Quetzdölsdorf

0100200300400500 m

Ausgabe DIN A3

Projektion: EPSG:25832, UTM 32

Maßstab 1 : 5.616

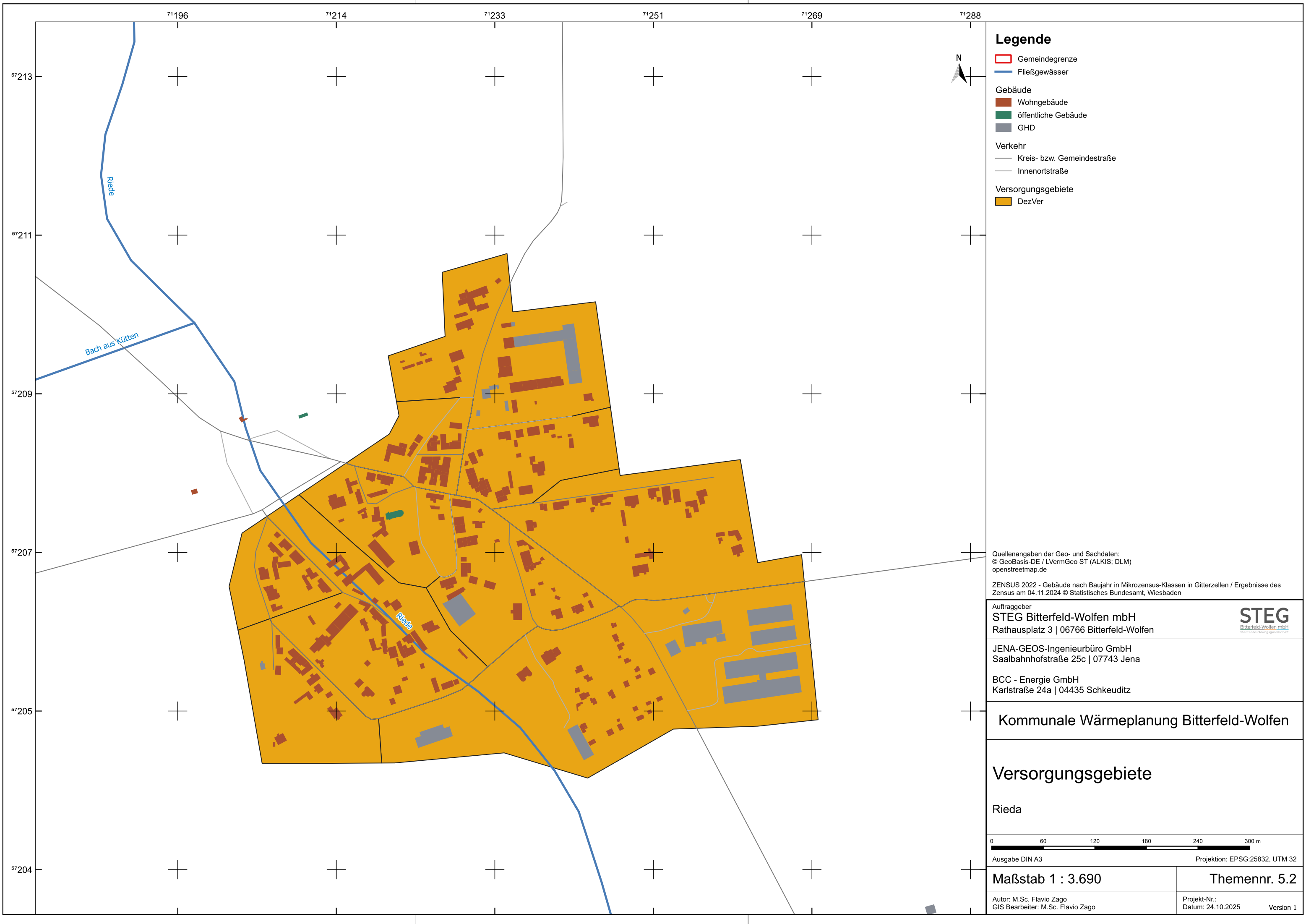
Themennr. 5.2

Autor: M.Sc. Flavio Zago  
GIS Bearbeiter: M.Sc. Flavio Zago

Projekt-Nr.:  
Datum: 24.10.2025

Version 1





### Legende

- Gemeindegrenze
- Fließgewässer

Gebäude

- Wohngebäude
- öffentliche Gebäude
- GHD

Verkehr

- Kreis- bzw. Gemeindestraße
- Innenortstraße

Versorgungsgebiete

- DezVer

Quellenangaben der Geo- und Sachdaten:  
© GeoBasis-DE / LVermGeo ST (ALKIS; DLM)  
openstreetmap.de

ZENSUS 2022 - Gebäude nach Baujahr in Mikrozensus-Klassen in Gitterzellen / Ergebnisse des Zensus am 04.11.2024 © Statistisches Bundesamt, Wiesbaden

Auftraggeber  
**STEG Bitterfeld-Wolfen mbH**  
Rathausplatz 3 | 06766 Bitterfeld-Wolfen

**STEG**  
Bitterfeld-Wolfen mbH  
Stadtentwicklungsgesellschaft

JENA-GEOS-Ingenieurbüro GmbH  
Saalbahnhofstraße 25c | 07743 Jena

BCC - Energie GmbH  
Karlstraße 24a | 04435 Schkeuditz

## Kommunale Wärmeplanung Bitterfeld-Wolfen

## Versorgungsgebiete

Rieda

0 60 120 180 240 300 m

Ausgabe DIN A3

Projektion: EPSG:25832, UTM 32

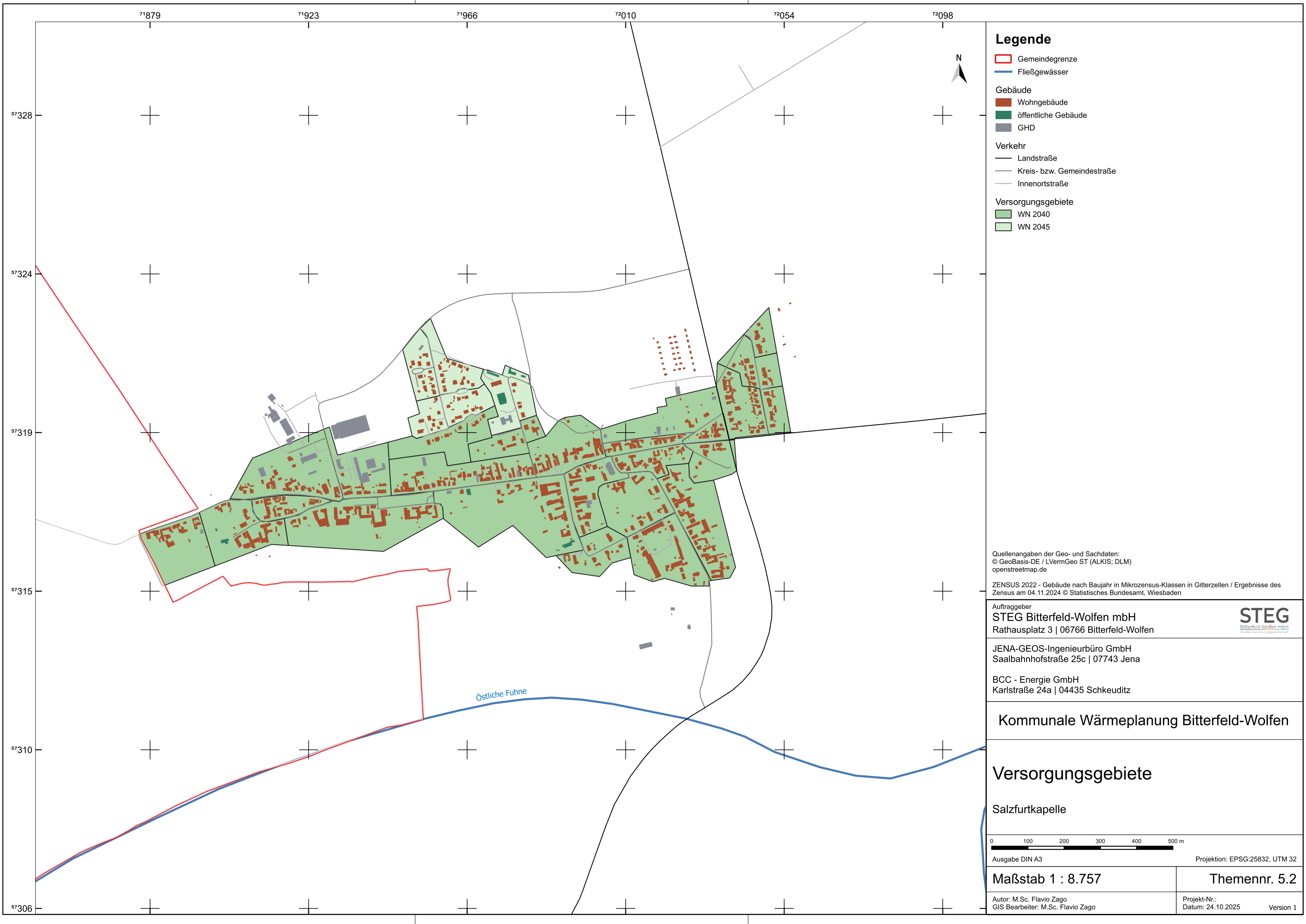
**Maßstab 1 : 3.690**

Autor: M.Sc. Flavio Zago  
GIS Bearbeiter: M.Sc. Flavio Zago

**Themennr. 5.2**

Projekt-Nr.:  
Datum: 24.10.2025

Version 1



## Legende

- Gemeindegrenze
- Fließgewässer
- Gebäude
  - Wohngebäude
  - öffentliche Gebäude
  - GHD
- Verkehr
  - Landstraße
  - Kreis- bzw. Gemeindestraße
  - Innenortstraße
- Versorgungsgebiete
  - WN 2040
  - WN 2045

Quellenangaben der Geo- und Sachdaten:  
© GeoBasis-DE / LVermGeo ST (ALKIS; DLM)  
openstreetmap.de

ZENSUS 2022 - Gebäude nach Baujahr in Mikrozensus-Klassen in Gitterzellen / Ergebnisse des Zensus am 04.11.2024 © Statistisches Bundesamt, Wiesbaden

Auftraggeber  
**STEG Bitterfeld-Wolfen mbH**  
Rathausplatz 3 | 06766 Bitterfeld-Wolfen




JENA-GEOS-Ingenieurbüro GmbH  
Saalbahnhofstraße 25c | 07743 Jena

BCC - Energie GmbH  
Karlstraße 24a | 04435 Schkeuditz

## Kommunale Wärmeplanung Bitterfeld-Wolfen

## Versorgungsgebiete

Salzfurtkapelle



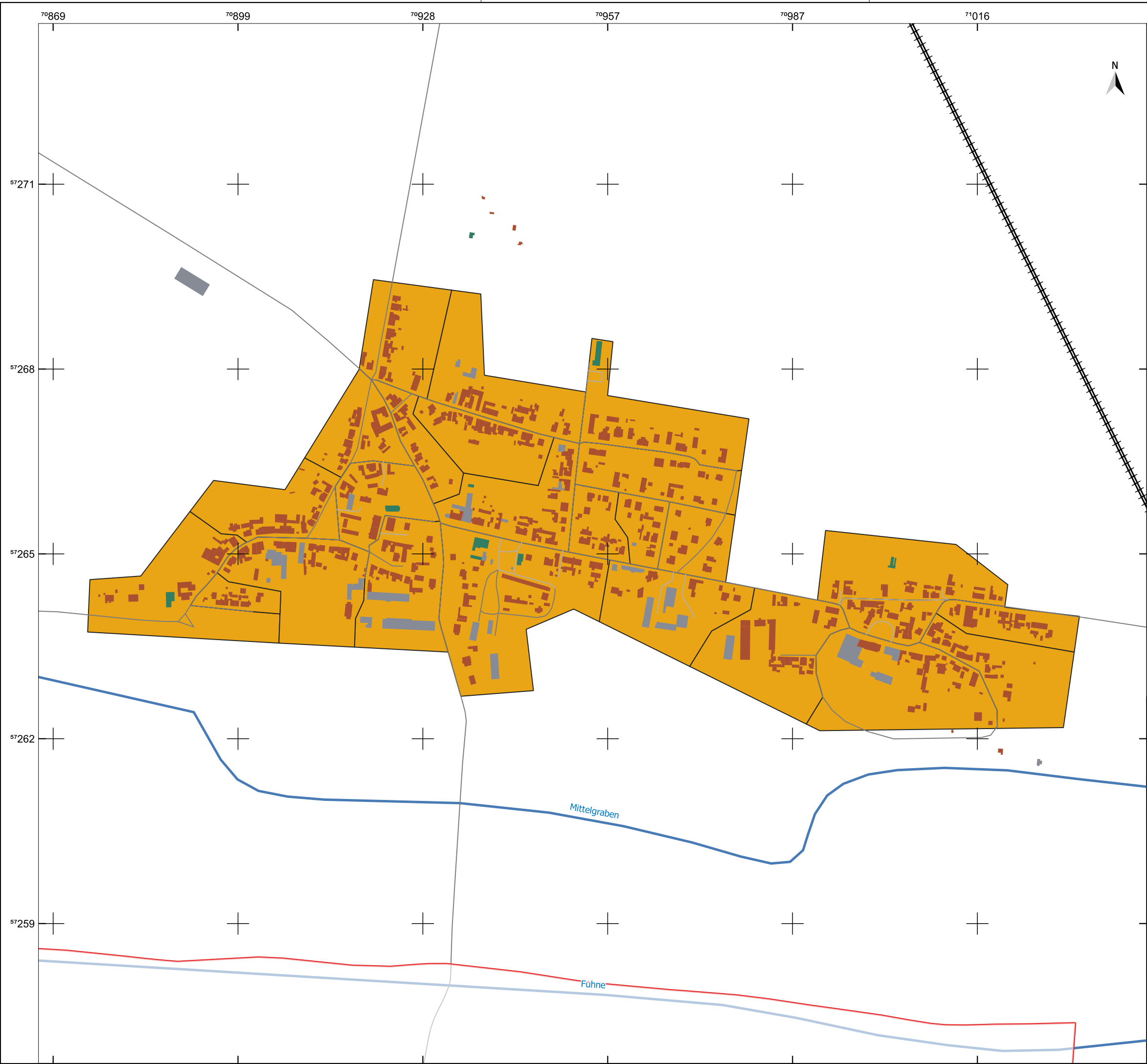
Ausgabe DIN A3 Projektion: EPSG:25832, UTM 32

**Maßstab 1 : 8.757** **Themennr. 5.2**

Autor: M.Sc. Flavio Zago  
GIS Bearbeiter: M.Sc. Flavio Zago

Projekt-Nr.:  
Datum: 24.10.2025

Version 1



### Legende

Gemeindegrenze

Fließgewässer

Gebäude

Wohngebäude

öffentliche Gebäude

GHD

Verkehr

Kreis- bzw. Gemeindestraße

Innenortstraße

Bahn

Versorgungsgebiete

DezVer

Quellenangaben der Geo- und Sachdaten:  
© GeoBasis-DE / LVermGeo ST (ALKIS; DLM)  
openstreetmap.de

ZENSUS 2022 - Gebäude nach Baujahr in Mikrozensus-Klassen in Gitterzellen / Ergebnisse des Zensus am 04.11.2024 © Statistisches Bundesamt, Wiesbaden

Auftraggeber  
**STEG Bitterfeld-Wolfen mbH**  
Rathausplatz 3 | 06766 Bitterfeld-Wolfen

**STEG**  
Bitterfeld-Wolfen mbH  
Stadtentwicklungsgesellschaft

JENA-GEOS-Ingenieurbüro GmbH  
Saalbahnhofstraße 25c | 07743 Jena

BCC - Energie GmbH  
Karlstraße 24a | 04435 Schkeuditz

Kommunale Wärmeplanung Bitterfeld-Wolfen

Versorgungsgebiete

Schortewitz

0100200300400500 m

Ausgabe DIN A3


Projektion: EPSG:25832, UTM 32

Maßstab 1 : 5.872

Themennr. 5.2

Autor: M.Sc. Flavio Zago  
GIS Bearbeiter: M.Sc. Flavio Zago

Projekt-Nr.:  
Datum: 24.10.2025  
Version 1



### Legende

Gemeindegrenze

Fließgewässer

Gebäude

Wohngebäude

öffentliche Gebäude

GHD

Verkehr

Landstraße

Kreis- bzw. Gemeindestraße

Innenortstraße

Versorgungsgebiete

PGGN

Quellenangaben der Geo- und Sachdaten:  
© GeoBasis-DE / LVermGeo ST (ALKIS; DLM)  
openstreetmap.de

ZENSUS 2022 - Gebäude nach Baujahr in Mikrozensus-Klassen in Gitterzellen / Ergebnisse des Zensus am 04.11.2024 © Statistisches Bundesamt, Wiesbaden

Auftraggeber  
**STEG Bitterfeld-Wolfen mbH**  
Rathausplatz 3 | 06766 Bitterfeld-Wolfen

JENA-GEOS-Ingenieurbüro GmbH  
Saalbahnhofstraße 25c | 07743 Jena

BCC - Energie GmbH  
Karlstraße 24a | 04435 Schkeuditz

Kommunale Wärmeplanung Bitterfeld-Wolfen

Versorgungsgebiete

Siegelsdorf, Schrenz

070140210280350

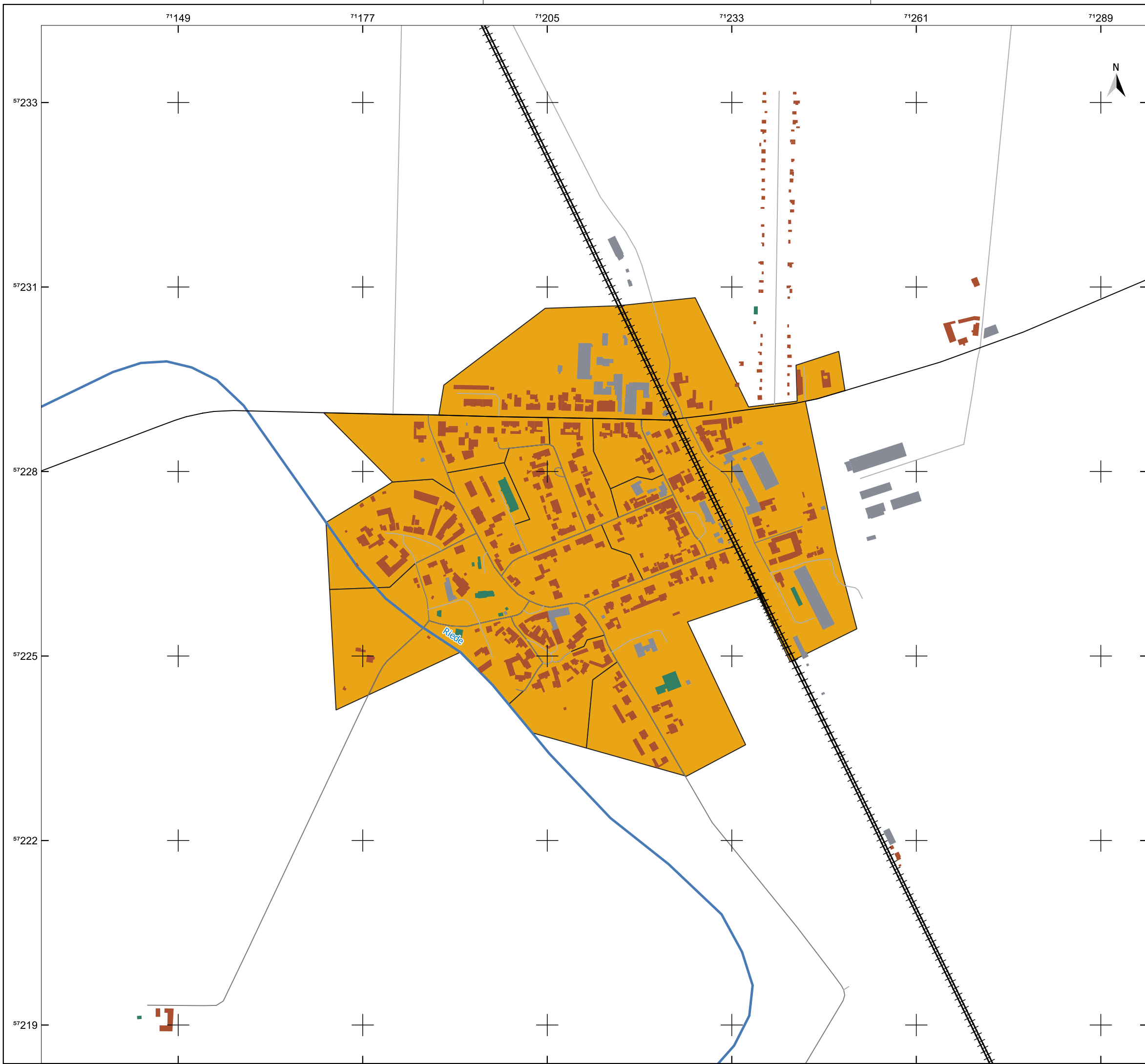
Ausgabe DIN A3Projektion: EPSG:25832, UTM 32

Maßstab 1 : 4.441

Themennr. 5.2

Autor: M.Sc. Flavio Zago  
GIS Bearbeiter: M.Sc. Flavio Zago

Projekt-Nr.:  
Datum: 24.10.2025Version 1



### Legende

Gemeindegrenze

Fließgewässer

Gebäude

Wohngebäude

öffentliche Gebäude

GHD

Verkehr

Landstraße

Kreis- bzw. Gemeindestraße

Innenortstraße

Bahn

Versorgungsgebiete

DezVer

Quellenangaben der Geo- und Sachdaten:  
© GeoBasis-DE / LVermGeo ST (ALKIS; DLM)  
openstreetmap.de

ZENSUS 2022 - Gebäude nach Baujahr in Mikrozensus-Klassen in Gitterzellen / Ergebnisse des Zensus am 04.11.2024 © Statistisches Bundesamt, Wiesbaden

Auftraggeber  
**STEG Bitterfeld-Wolfen mbH**  
Rathausplatz 3 | 06766 Bitterfeld-Wolfen

**STEG**  
Bitterfeld-Wolfen mbH  
Stadtentwicklungsgesellschaft

JENA-GEOS-Ingenieurbüro GmbH  
Saalbahnhofstraße 25c | 07743 Jena

BCC - Energie GmbH  
Karlstraße 24a | 04435 Schkeuditz

Kommunale Wärmeplanung Bitterfeld-Wolfen

Versorgungsgebiete

Stumsdorf

0100200300400500 m

Ausgabe DIN A3


Projektion: EPSG:25832, UTM 32

Maßstab 1 : 5.621

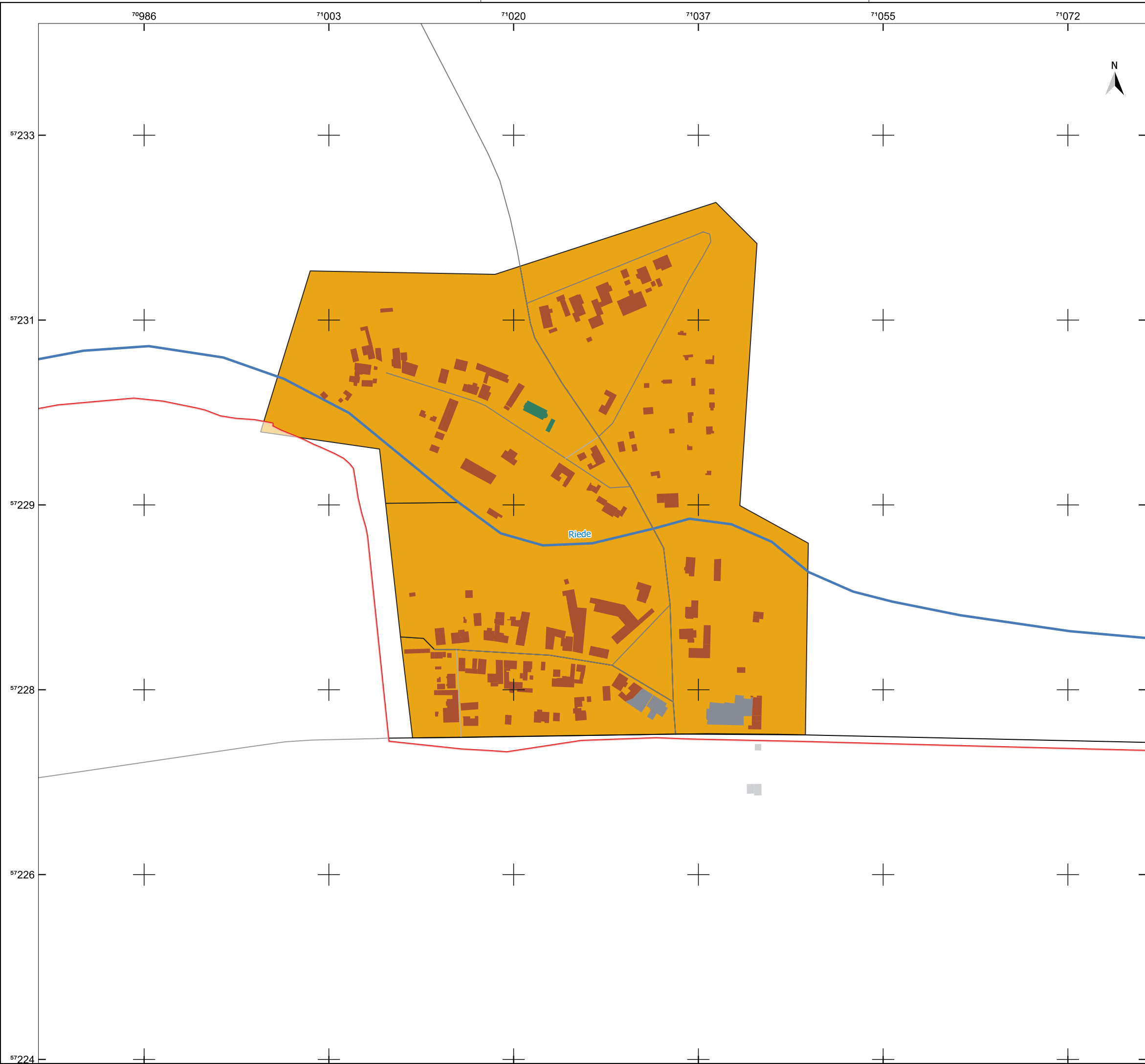
Themennr. 5.2

Autor: M.Sc. Flavio Zago  
GIS Bearbeiter: M.Sc. Flavio Zago

Projekt-Nr.:  
Datum: 24.10.2025  
Version 1







### Legende

- Gemeindegrenze
- Fließgewässer

Gebäude

- Wohngebäude
- öffentliche Gebäude
- GHD

Verkehr

- Landstraße
- Kreis- bzw. Gemeindestraße
- Innenortstraße

Versorgungsgebiete

- DezVer

Quellenangaben der Geo- und Sachdaten:  
© GeoBasis-DE / LVermGeo ST (ALKIS; DLM)  
openstreetmap.de

ZENSUS 2022 - Gebäude nach Baujahr in Mikrozensus-Klassen in Gitterzellen / Ergebnisse des Zensus am 04.11.2024 © Statistisches Bundesamt, Wiesbaden

Auftraggeber  
**STEG Bitterfeld-Wolfen mbH**  
Rathausplatz 3 | 06766 Bitterfeld-Wolfen

**STEG**  
Bitterfeld-Wolfen mbH  
Stadtentwicklungsgesellschaft

JENA-GEOS-Ingenieurbüro GmbH  
Saalbahnhofstraße 25c | 07743 Jena

BCC - Energie GmbH  
Karlstraße 24a | 04435 Schkeuditz

## Kommunale Wärmeplanung Bitterfeld-Wolfen

## Versorgungsgebiete

Werben

060120180240300

060120180240300 m

Ausgabe DIN A3

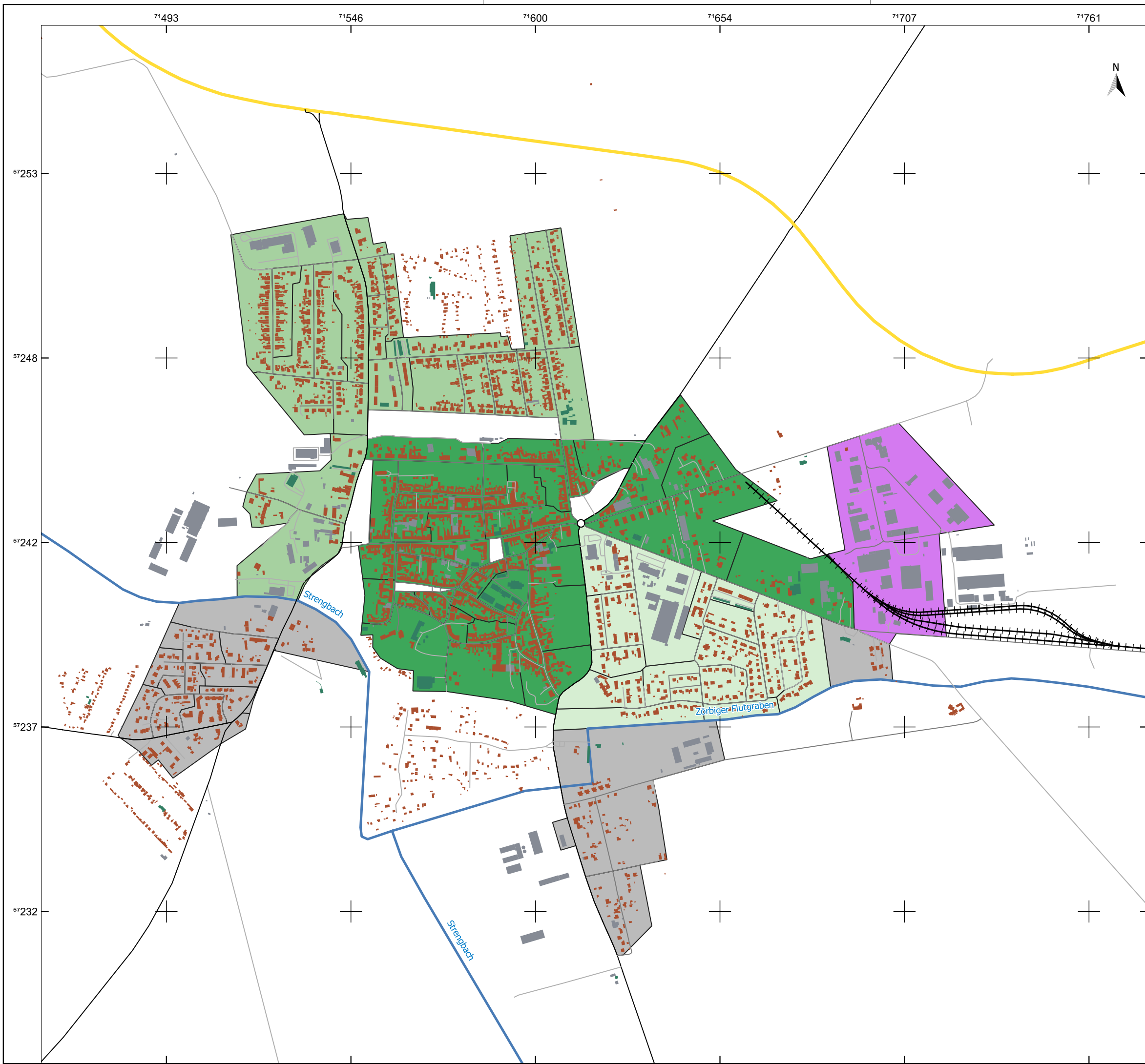
Projektion: EPSG:25832, UTM 32

Maßstab 1 : 3.445

Themennr. 5.2

Autor: M.Sc. Flavio Zago  
GIS Bearbeiter: M.Sc. Flavio Zago

Projekt-Nr.:  
Datum: 24.10.2025  
Version 1



### Legende

- Gemeindegrenze
- Fließgewässer
- Gebäude
  - Wohngebäude
  - öffentliche Gebäude
  - GHD
- Verkehr
  - Bundesstraße
  - Landstraße
  - Kreis- bzw. Gemeindestraße
  - Innenortstraße
  - Bahn
- Versorgungsgebiete
  - PGWN
  - WN 2035
  - WN 2040
  - WN 2045
  - PGH2

Quellenangaben der Geo- und Sachdaten:  
© GeoBasis-DE / LVermGeo ST (ALKIS; DLM)  
openstreetmap.de

ZENSUS 2022 - Gebäude nach Baujahr in Mikrozensus-Klassen in Gitterzellen / Ergebnisse des Zensus am 04.11.2024 © Statistisches Bundesamt, Wiesbaden

Auftraggeber  
**STEG Bitterfeld-Wolfen mbH**  
Rathausplatz 3 | 06766 Bitterfeld-Wolfen



JENA-GEOS-Ingenieurbüro GmbH  
Saalbahnhofstraße 25c | 07743 Jena

BCC - Energie GmbH  
Karlstraße 24a | 04435 Schkeuditz

## Kommunale Wärmeplanung Bitterfeld-Wolfen

## Versorgungsgebiete

Zörbig



Ausgabe DIN A3 Projektion: EPSG:25832, UTM 32

Maßstab 1 : 10.745

Themennr. 5.2

Autor: M.Sc. Flavio Zago  
GIS Bearbeiter: M.Sc. Flavio Zago

Projekt-Nr.:  
Datum: 24.10.2025 Version 1