






Legende

-  Gemeindegrenze
-  Straßen
-  Bahnstrecke

Abwärmepotenzial Biogas / Biomethan

-  Biogas
-  Biomethan (Bioerdgas)

Quelle: Quellenangaben der Geo- und Sachdaten
© [OpenStreetMap](#) contributors, © [CARTO](#)

Auftraggeber
Stadt Zörbig
Markt 12 | 06780 Zörbig



Auftragnehmer
JENA-GEOS-Ingenieurbüro GmbH
Saalbahnstraße 25c | 07743 Jena

BCC - Energie GmbH
Karlstraße 24a | 04435 Schkeuditz

Kommunale Wärmeplanung Zörbig

Standorte von Biogas- und Biomethananlagen in Zörbig

0 500 1.000 1.500 2.000 2.500 m

Ausgabe DIN A3 Projektion: EPSG:3857, MER j=

Maßstab 1 : 50.000

Themennr. 4.2

Autor:
GIS Bearbeiter:

Projekt-Nr.:
Datum: 04.11.2025 Version 1